

## COMUNE DI PITIGLIANO

- REGIONE TOSCANA -  
Provincia di Grosseto

PROGETTO DI:

TAVOLA N.4

Scala 1:300 - Data: 10/07/2019


PIANO ATTUATIVO E CONTESTUALE VARIANTE (ART. 107, COMMA 3 DELLA L.R.T. 65/2014) SEMPLIFICATA (ART. 30, COMMA 2 L.R.T. 65/2014) PER REALIZZAZIONE DELLE PREVISIONI DI CUI ALLA SCHEDA PROGETTO PIT03/P IN PITIGLIANO CAPOLUOGO.



Argomento: STATO DI FATTO

Descrizione: Profili altimetrici dell'area in progetto di cui alla scheda PIT03/P

IL PROPONENTE



Via Fratelli Cervi, 108 - Bagnore - Santa Foca (GR)

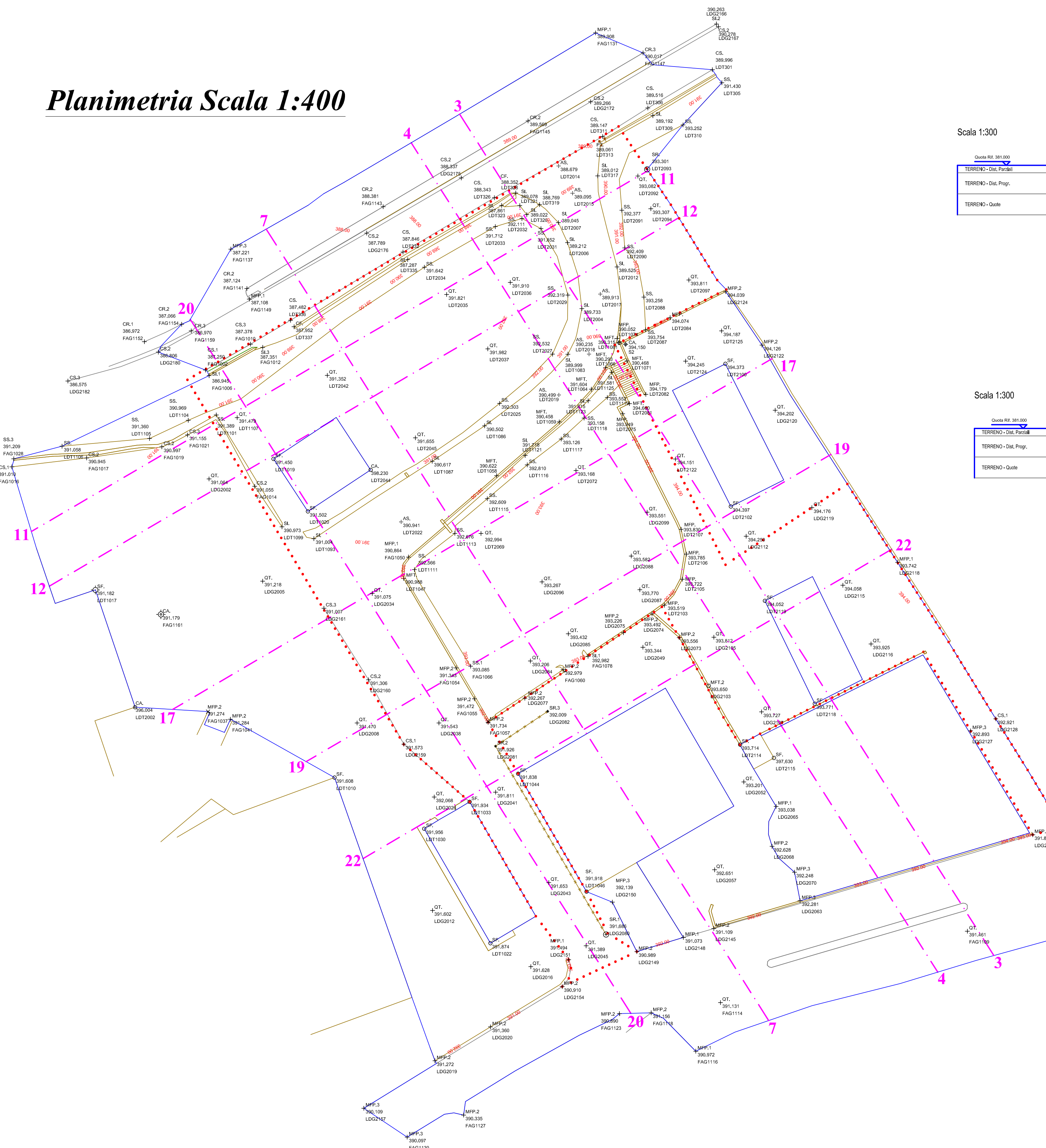
I PROGETTISTI

Ing. Fabrizio Casciani - Geom. Marco Francani




A Verifica delle rispettive leggi sull'attività Professionale questa disegno non potrà essere copiato, riprodotto o comunque ad altro processo e delle stesse l'autenticazione del progetto e del contenuto.

## Planimetria Scala 1:400




## PROFILI TERRENO STATO DI FATTO scala 1:300

Scala 1:300



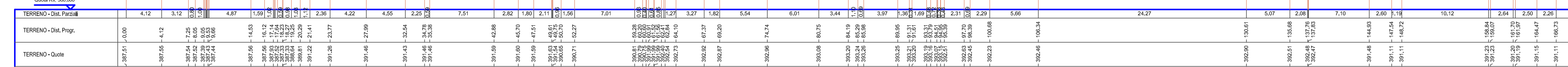
SEZIONE : 3

Scala 1:300



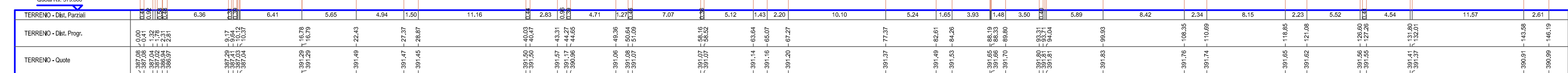
SEZIONE : 4

Scala 1:300




SEZIONE : 7

Scala 1:300



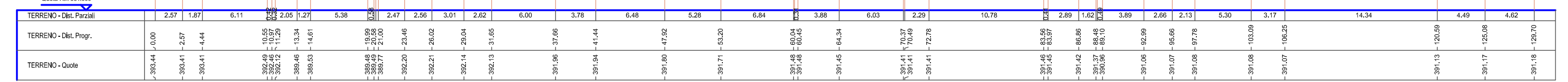
SEZIONE : 20

Scala 1:300




SEZIONE : 11

Scala 1:300




SEZIONE : 12

Scala 1:300



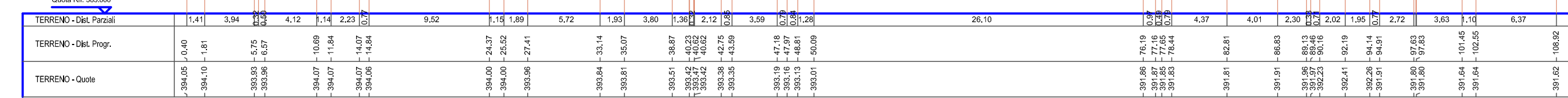
SEZIONE : 17

Scala 1:300



SEZIONE : 19

Scala 1:300



SEZIONE : 22